

Archives de la recherche française à l'étranger
Que faire de nos archives ?
Du traitement à la valorisation

**Projet de traitement des archives du Centre Camille Jullian,
fonds Souville (Préhistoire du Maroc) : de la numérisation à la
gestion des métadonnées**

A. Bouzouggar
INSAP (Maroc) & IMéRA (Aix-Marseille Université)

MMSH, Aix-en-Provence
le jeudi 3 décembre 2015

Pourquoi le fond « Georges Souville » de préhistoire ?

Georges Souville (1927 – 2012), préhistorien, inspecteur des antiquités préhistoriques de 1955 à 1967, directeur adjoint du Service des Antiquités du Maroc

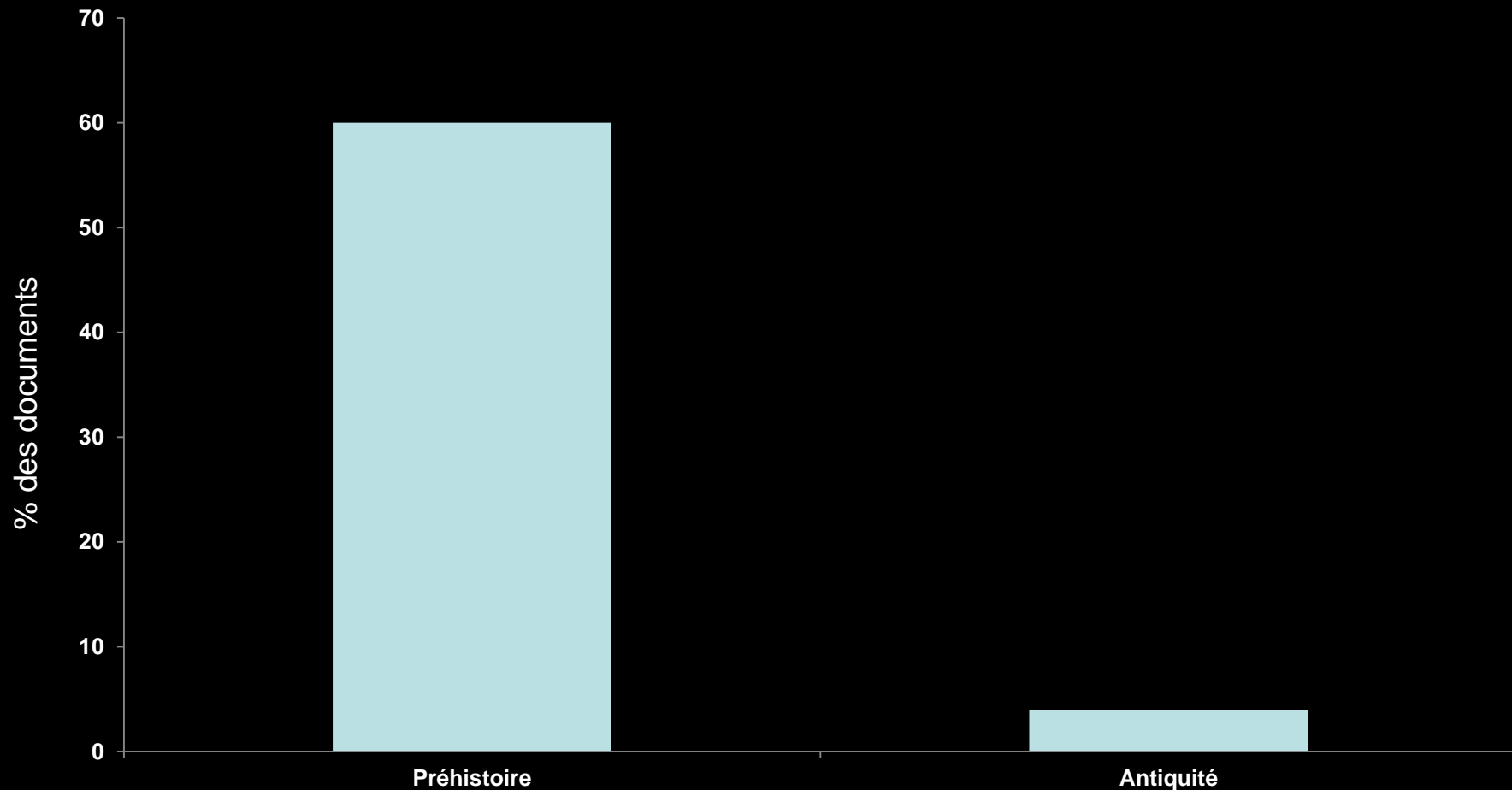
cf. *Antiquités africaines* 46-48, 2010-2012, p. 5-14.

cf. C. Roubet, Académie des Sciences d'Outre-Mer (1^{er} juin 2012).

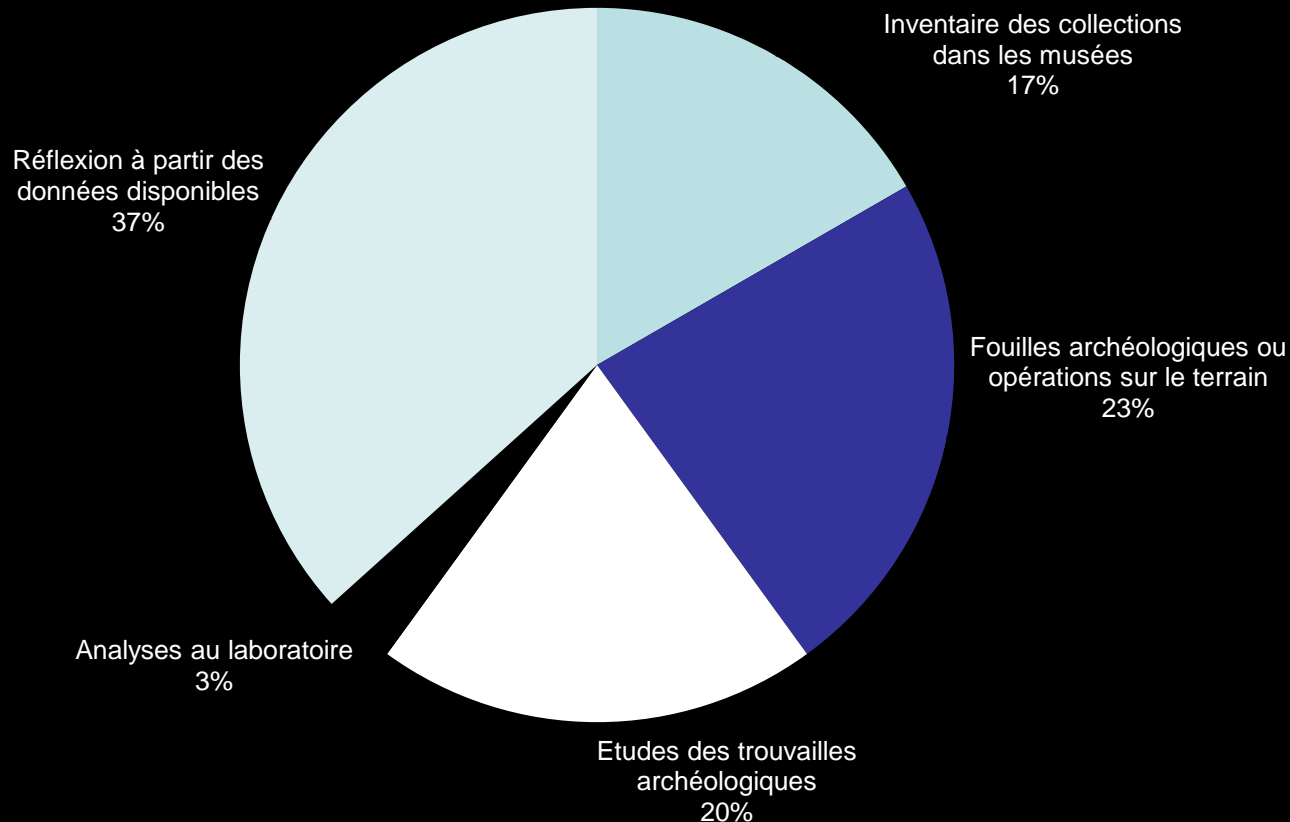
Une grande couverture géographique

Le fond « Souville » sur le Maroc contient une information archéologique qui couvre une superficie d'environ 32,000 km²

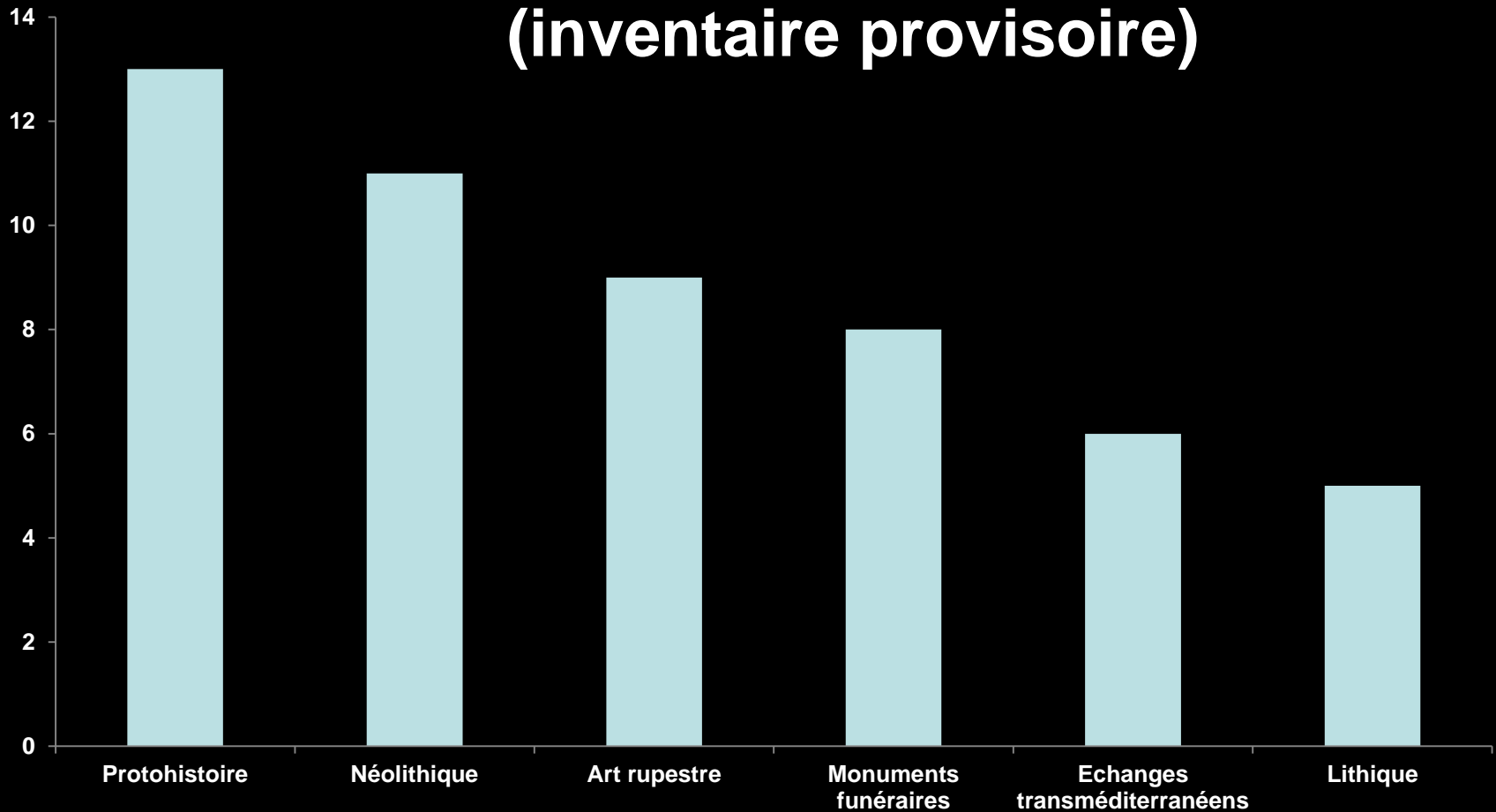
Un fond qui intéresse la Pré-Protohistoire (inventaire provisoire)



Répartition selon les questions traitées (inventaire provisoire)



Les domaines de la Pré-Protohistoire couverts par le fond « Souville » (inventaire provisoire)



**Méthodes et démarches à suivre :
premières étapes**

1. Numérisation des documents

N° 47

Vallée de l'Oued Arbhal ou Oued Bou Afhier

Lieu dit : Abri

Agglomération voisine : Village d'Arbhal en aval - Afhir (ex
Martinsprey du Kiss)

Carte : EM 1/200 000 800,2 x 482,3 Berkane file VII
(Hemours file VII)

EM 1/50 000 800,200 x 482,3 Martinsprey du Kiss file N°
30 XVI 4 d

1/100 000 ~~XXXXXX~~ Beni Snaassen Frontière
Algéro-marocaine n° 1

Photographies : ci -jointes dans album (Ain Arbhal) vue des
grottes et enveloppe-photos de l'industrie

Plan : ci-joint

Bibliographie : J. Roche. Note préliminaire sur les fouilles de
la grotte de Tafoualt (Maroc oriental) Hespéris,
Bulletin de l'Institut des Hautes Etudes marocaines
J. Roche. L'Épipaléolithique marocain? Libya,
tomes VI-VII 1958-59 CRAPE
J. Vixier Typologie de l'Épipaléolithique du
Maghreb (Arts et Métiers Graphiques, Paris 1965)

Description sommaire :

Dans la vallée de l'Oued Arbhal ou oued bou Afhier, à moins
de 2,000 km du village d'Arbhal au moment où la vallée se resserre
dans les falaises abruptes situées à l'W et qui dominent l'Oued
et la piste, on remarque deux ouvertures, l'une véritable fente,
dans le roc, l'autre plus large et plus en forme de voûte (pour
s'y rendre voir la dernière fiche).

N° 45

Lieu dit : Ain Arbhal ou Arbhal

Agglomération voisine : Afhir

Carte : EM 1/200 000 Berkane file VII - Hemours file VII
1/50 000 Martinsprey du Kiss N° 30 XVI 4 d
1/100 000 Beni Snaassen Frontière Algéro-marocaine
file I

3,500 km au Sud, très légèrement
d'Afhir ex Martinsprey du Kiss

Finchon, L'Anthropologie, 1906

Description sommaire :

Au S.W. d'Afhir ex Martinsprey du Kiss, s'écoule venant des
Beni Snaassen, l'Oued Arbhal, en aval de son confluent avec l'O.
ben Ahsar et prend le nom d'Oued bou Afhier.

Finchon, dans ses prospections, à travers le massif, a
signalé, à Arbhal,
1 silex de forme géométrique.

Monsieur Collina, attaché au service national des irriga-
tions (O.N.I.) a relevé dans la vallée de l'Oued Arbhal, des
grottes bien exposées.

Peu après la source d'Arbhal, dans un massif à l'W. (ouest)
se situe assez haut, une grotte exposée Sud-Est, dominant l'Oued
Cette grotte est vaste, peut-être contient-elle un remplissage
archéologique des éléments lithiques ayant été recueillis ailleurs.

2. Création d'interfaces simples pour l'exploitation de la base de données

Quelles retombées scientifiques ?

Nouveaux arguments pour de vieilles hypothèses.....

Concernant les échanges transmediterranéens au Paléolithique supérieur



Quaternaire

vol. 20/2 (2009)
Volume 20 Numéro 2

André Weisrock

Jacques Collina-Girard, L'Atlantide retrouvée ? Enquête scientifique autour d'un mythe

Compléter l'inventaire de l'Oriental : retrouver les anciens sites de « plein air »

№ 37

Plaine des Triffa

Lieu dit : Ain Kerma

Madagh et Berkane

Agglomération voisine : Ferme Duquesnay

Carte : BM 1/200 000 81,200 x 493,9 Menours file VII

Berkane file VII

BH 1/50 000 781,200 x 493,9 Les Triffa N° 30 XXII 2 a

1/100 000

Beni Snassen Frontière

Algéro-marocaine file I

Alt. 78 m.

au 1/100 000

9 km à vol d'oiseau au Nord de Berkane

Description sommaire :

Monsieur Vasson a récolté de l'industrie néolithique en ce lieu; quelques silex apparaissent dans le talus de la piste.

- Un petit galet dont on a tiré une lamelle, quelques éclats, des fragments de lamelles retouchées, soit en retouches normales, soit à dos abattu, ont été recueillis.

La ferme Duquesnay se trouve sur la route de colonisation de Madagh à Café Maure, et proche de la ferme Fabre : au Nord très légèrement Est de Berkane (voir fiche n° 36)

**Vérifier la répartition spatiale du
Paléolithique supérieur sur le littoral
méditerranéen**

Compléter la carte archéologique de la région de Mogador

di Gued KEEB (Dialekt)	Nom antique	Agglomération voisine : Mogador	Station de surface Noms des vestiges :
1/200.000 : Mogador 1/500.000 : coordonnées :	Photographies :	Plan :	
Bibliographie : PALLARY (Paul) <i>L'Anthr.</i> t. XIX, 1908, pp. 166-171, fig. 1-2 Ibid., t. XXVI, 1915, pp. 206-207 et 211-213, fig. 1			
Description sommaire : Vers embouchure de l'Gued, rive gauche. Colline en direction de Tagourdaïrt Pièces numérotées et sans doute d'autres plus anciennes. (pebble)			
Etat :	Etat des relevés :	Travaux effectués :	

Compléter la carte archéologique de la région de Mogador

Quaternary International 374 (2015) 154–167



Contents lists available at ScienceDirect

Quaternary International

journal homepage: www.elsevier.com/locate/quaint



The last occurrence of *Megaceroides algericus* Lydekker, 1890 (Mammalia, Cervidae) during the middle Holocene in the cave of Bizmoune (Morocco, Essaouira region)

Philippe Fernandez ^{a,*}, Abdeljalil Bouzouggar ^{b,c}, Jacques Collina-Girard ^a, Mathieu Coulon ^d

^a Aix Marseille Université, CNRS, MCC, LAMPEA UMR 7269, 13094, Aix-en-Provence, France

^b Institut National des Sciences de l'Archéologie et du Patrimoine, Rabat, Morocco

^c Department of Human Evolution, Max Planck Institute for Evolutionary Anthropology, D-04103 Leipzig, Germany

^d Aix Marseille Université, CNRS, LAMES UMR 7305, 13094, Aix-en-Provence, France



Prospections et sondages sur les littoraux oriental et sud-atlantique du Maroc

Abdeljalil Bouzouggar*, Jacques Collina-Girard**, Stéphanie Cravinho**, Ph. Fernandez**, Anabelle Gallin**

La Préhistoire du Maroc a besoin d'un cadre biostratigraphique et de datations fiables pour se développer. Actuellement, seules sont disponibles les stratigraphies des sites des régions de Rabat¹ et d'Oujda (grotte de Taforalt² et grotte du Rhafas³). Il était donc important de rechercher de nouveaux sites au Maroc, secteur clé du passage entre l'Afrique et l'Europe. C'est ainsi qu'a été mise en place une coopération franco-marocaine entre l'Institut national des sciences de l'archéologie et du patrimoine (INSAP, Rabat) et le Laboratoire méditerranéen de préhistoire, Europe, Afrique (LAMPEA, UMR 6636, Aix-en-Provence). Depuis 2001, plusieurs campagnes de prospection conduites d'abord dans la région de Berkane et de Saïdia (Maroc oriental) puis, de 2004 à 2008, dans la région d'Essaouira sur la côte atlantique marocaine, ont permis de localiser plusieurs sites signalés anciennement et d'en découvrir d'autres (fig. 1).

Préhistoire et géologie quaternaire dans la région de Berkane, dans la basse vallée de la Moulouya et dans le massif des Beni-Snassen (fig. 1)

1. Fouillés par les équipes des UMR 5199 (Bordeaux-1) et UMR 7194 (Muséum d'histoire naturelle, Paris).

2. Feuilles actuellement codirigées par l'INSAP et l'Université d'Oxford.

3. Initialement fouillée par Luc Wengler, Faculté des lettres et sciences humaines, Perpignan.

Conclusions

Une copie de cette étude sera mise à la disposition d'une part du Centre Camille Jullian dépositaire des archives de M. Souville, d'autre part de l'Institut National des Sciences de l'Archéologie et du Patrimoine au Maroc.

Une partie ou la totalité de cette étude sera mise en ligne, en concertation avec le CCJ.

Réalisation d'une carte archéologique à partir des notes et des fiches de M. Souville.

Offrir aux étudiants marocains et français la possibilité de mener des travaux plus approfondis sur certains aspects de ces archives.